

Abonnement 2018, auprès de :
monique_thenot@hotmail.com
Ou gilbert.salvini@orange.fr
Envoi par mail : 12 € les six numéros
Envoi papier par la poste :
20 € les six numéros

Retrouvez nous sur : <http://celcontrex.fr/>



Avis de parution du Gunderic 142, disponible fin Août 2020

Nous avons le plaisir de vous faire découvrir le contenu du prochain bulletin associatif qui contiendra les études suivantes :

Les griffes du diable

Le point actuel sur les recherches – Gilou Salvini

Des rainures, des creusements telle cette cupule sur le mur de l'église de Domremy découvert récemment par Serge Béguinot...
D'origines mystérieuses venues du fond des âges, ces gestes étaient destinés à récupérer de la poudre de pierre, lire nos explications !



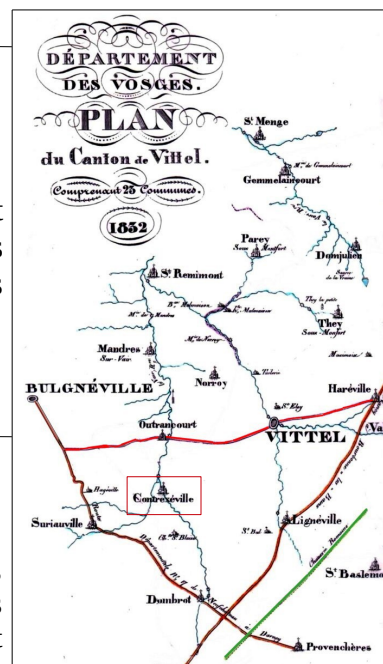
Compléments à l'histoire d'Agéville étude de Lucette Husson

Un village rayé de la carte, disparu du paysage depuis le XVII^e siècle, rien de tel pour faire naître des légendes. Les différentes sources d'archives sont remplies d'enseignement pour qui veut passer de nombreuses heures à les consulter. Le partage des terres entre les villages était source de conflits, le comte de Bouzey (Dombrot-le-Sec) en assurait l'arbitrage...

Quant les itinéraires routiers de Bulgnéville et Dombrot sont passés par Contrexéville pour aller à Vittel...

En 1832 aucune des grandes routes qui desservent notre région ne passent par Contrexéville. Dès 1848 le projet d'une nouvelle desserte guidée par des considérations départementales (relier directement les chefs lieux de cantons entre eux) mais aussi par des considérations stratégiques à l'échelon national. Contrexéville deviendra la plaque tournante du nouveau réseau qui va naître. Nos routes actuelles sont les héritières de ce projet !

Gilou Salvini



La haute-vallée du Vair, Son histoire de l'origine à l'an Mil Gilou SALVINI

Le processus de la naissance des villages reste une énigme. L'abandon des grands domaines et des villas gallo-romaines a favorisé l'implantation des populations autour d'une église paléochrétienne et d'un cimetière sur les sites de Vittel et Lignéville déjà occupés par un habitat antique...



1740, carte des Naudin.
Vittel, les églises St Rémi et St Privat la chapelle St Éloi, X le château...

Sous le bourg actuel, dorment les vestiges d'une villa gallo-romaine, une nécropole mérovingienne et les itinéraires de deux voies romaines qui se croisaient là !



CONTREXÉVILLE, la B.A 902

1951 - 1999

La BA 902 est entrée dans l'histoire, rubrique des Souvenirs. La caserne rasée est devenue une zone Commerciale. Les militaires ont fondé des foyers leurs enfants et petits enfants ont usé leurs fonds de culotte sur les bancs des écoles contrexévilloises